

Vereb Község Önkormányzat Képviselő-testületének 7/2018.(V.31.) önkormányzati rendelete a településkép védelméről

Vereb Község Önkormányzatának Képviselő-testülete a településkép védelméről szóló 2016. évi LXXIV. törvény 12. § (2) bekezdésében kapott felhatalmazás alapján, a Magyarország helyi önkormányzatairól szóló 2011. évi CLXXXIX. törvény 13. § (1) bekezdés 1. pontjában és az épített környezet alakításáról és védelméről szóló 1997. évi LXXVIII. törvény 57. § (2)-(3) bekezdésében meghatározott feladatkörében eljárva, a településfejlesztési koncepcióról, az integrált településfejlesztési stratégiáról és a településrendezési eszközökről, valamint egyes településrendezési sajátos jogintézményekről szóló 314/2012. (XI. 08.) Korm. rendelet 43/A. § (6) bekezdés c) pontjában biztosított véleményezési jogkörében eljáró a Fejér Megyei Kormányhivatal Kormány megbízotti Kabinet Állami Főépítész, a Duna-Ipoly Nemzeti Park Igazgatóság, Miniszterelnökség Kulturális Örökségvédelemért Felelős Helyettes Államtitkársága, valamint a Fejér Megyei Kormányhivatal Székesfehérvári Járási Hivatal Hatósági Főosztály Építésügyi és Örökségvédelmi Osztálya valamint a Nemzeti Média és Hírközlési Hatóság véleményének kikérésével a következőket rendeli el:

I. FEJEZET

Bevezető rendelkezések

1. A rendelet célja és hatálya

1.5 (1) E rendelet célja Vereb sajátos településképének társadalmi bevonás és konszenzus által történő védelme és alakítása:

- a) a helyi építészeti örökség területi és egyedi védelem (a továbbiakban: helyi védelem) meghatározásával, a védetté nyilvánítás és a védelem megszüntetésének szabályozásával,
- b) településképi szempontból meghatározó területek meghatározásával,
- c) településképi követelmények meghatározásával,
- d) településkép-érvényesítési eszközök szabályozásával,
- e) településképi önkormányzati támogatási és ösztönző rendszer alkalmazásával.

(2) A rendeletet hatálya Vereb közigazgatási területére terjed ki.

(3) E rendelet mellékletei:

1. melléklet: Településképi szempontból meghatározó területek és a település védett értékei
2. melléklet: Helyi egyedi védelem és helyi védett természeti értékek
3. melléklet: Kérelem településképi bejelentési eljáráshoz

(4) E rendelet függelékei:

1. függelék: Emlékeztető településképi szakmai konzultációról
2. függelék: Védett építmények önkormányzat támogatása
3. függelék: Telepítésre javasolt közterületi növények jegyzéke
4. függelék: Telepítésre javasolt nem javasolt idegenhonos növények jegyzéke

2. Értelmező rendelkezések

2.5 (1) E rendelet alkalmazása során:

- a) **Cégtábla:** a vállalkozási tevékenységet folytató ingatlanon elhelyezett cégér, címtábla, cégfelirat, címfelirat, amely a vállalkozás nevét és székhelyét, logóját vagy egyéb adatait tartalmazza.
- b) **Üvegezett világító reklámtábla:** függőleges elhelyezésű üvegezett berendezés, amely legfeljebb 2 m² reklámközzétételre alkalmas felülettel rendelkezik.
- a) **Egyéb grafikai elem:** A vállalkozással kapcsolatos egyéb információ, adatközlés, ábra, felirat.
- d) **Épületszélesség:** Az épület utcai – saroktelek esetén a rövidebbik – homlokzatának szélessége. Az utcai homlokvonál szélességéhez hozzá kell számítani azokat az oldalirányú épületkinvasokat is, amelyeket az utcai homlokvonál sarokpontjain, a homlokvonál síkjára állított – a telek mélysége felé eső – 45 fokos egyeneseken kívül esik.
- e) **Főépület:** a helyi építési szabályzatban megállapított építési övezetben illetve övezetben meghatározott rendeltetés szerinti épület.
- f) **Háromszintes növényállomány:** cserje- és faszintet is tartalmazó növénytársulás.
- g) **Helyi védett épület (H1):** helyi egyedi védelem alatt álló olyan épület, építmény, amely a hagyományos településkép megőrzése érdekében, továbbá építészeti, településtörténeti, helytörténeti, régészeti, művészeti vagy ipartörténeti szempontból jelentős alkotás.
- h) **Helyi védett műtárgy, műalkotás (H2):** helyi egyedi védelem alatt álló műtárgy, műalkotás amely a hagyományos településkép megőrzése érdekében, továbbá építészeti, településtörténeti, helytörténeti, régészeti, művészeti vagy ipartörténeti szempontból jelentős alkotás, jellemzően emlékmű, szobor, sírelék (sírkő), kereszt, kút, dombormű, kerítés, kapuzat.
- i) **Közterületi eligazodást segítő, tájékoztató tábla:** közérdekű információit nyújtó olyan közterületi jelzés, amelynek funkciója idegenforgalmi eligazítás, közösségi közlekedési szolgáltatásról tájékoztatás, vagy egyéb közérdekű tájékoztatás;
- j) **Molnó:** olyan, nem merev anyagból készült hordozófelületű hirdetőtábla, amely falra vagy más felületre, illetve két felület között van kifeszítve oly módon, hogy az nem képezi valamely építmény homlokzatának tervezett és engedélyezett részét.
- k) **Önkormányzati falhíjság:** az önkormányzat által a lakosság tájékoztatása céljából létesített és fenntartott, elsődlegesen az önkormányzat testületei, szervei, tisztségviselői tevékenységéről a lakosságot tájékoztató berendezés, mely az önkormányzat működését szolgáló épületek homlokzatán kerül elhelyezésre és felületének kétharmadán a közérdekű tájékoztatási célt meghaladóan reklámok közzétételére is szolgálhat;
- l) **Önkormányzati hirdetőtábla:** az önkormányzat által a lakosság tájékoztatása céljából létesített és fenntartott, elsődlegesen a település élete szempontjából jelentős információk, közlemények, tájékoztatások, így különösen a település életének jelentős eseményeivel kapcsolatos információk közzétételére szolgáló, közterületen elhelyezett tábla, mely felületének kétharmadán a közérdekű tájékoztatási célt meghaladóan reklámok közzétételére is szolgálhat;
- m) **Tömör kerítés:** az a kerítés, amelynek a közterület felőli merőleges vetületének összes felületének kevesebb, mint 50%-ban átlátható. Az összes felület a lábazatot is tartalmazza.

II. FEJEZET

A helyi védelem

3. A helyi védelem alá helyezésnek és a helyi védelem megszüntetésének szabályai

- 3.5** (1) A helyi védelem alá helyezési vagy annak megszüntetése iránti eljárást bármely természetes személy, jogi személy vagy jogi személyiséggel nem rendelkező szervezet kezdeményezheti írásban.
- (2) A helyi védelem alá helyezést kezdeményező javaslatnak tartalmaznia kell:
- a) a helyi védelemre javasolt építészeti örökség megnevezését, egyedi védelem esetén a címét és helyrajzi számát, területi védelem esetén a terület térképi lehatárolását a helyrajzi számok megjelölésével,
 - b) a helyi védelem alá helyezés kezdeményezésének indoklását,
 - c) a kezdeményező megnevezését, lakcímét vagy székhelyét, egyéb elérhetőségét,
- (3) A helyi védelem megszüntetésére vonatkozó kezdeményezésnek tartalmaznia kell:
- a) a helyi védett érték megnevezését, címét és helyrajzi számát,
 - b) a helyi védelem megszüntetésére irányuló kezdeményezés indoklását,
 - c) a kezdeményező megnevezését, lakcímét vagy székhelyét, egyéb elérhetőségeit,
- (4) Amennyiben a helyi védelem alá helyezést vagy annak megszüntetését kezdeményező javaslat nem tartalmazza a jelen rendelethez meghatározott kellékeket, a polgármester a kezdeményezőt 30 naptári napos határidővel hiánypótlásra hívja fel. Amennyiben a hiánypótlási felhívás eredménytelenül eltelik a polgármester a javaslatot érdemi vizsgálat nélkül elutasítja.
- (5) A helyi védelem alá helyezési vagy a helyi védelem megszüntetése iránti eljárásban érdekeltnek kell tekinteni:
- a) a javaslattal érintett földrészlet, ingatlan tulajdonosát, hasznélvezőjét,
 - b) műalkotás esetén az alkotót vagy a szerzői jog jogosultját,
 - c) a kezdeményezőt.
- (6) A helyi védelem alá helyezés vagy a helyi védelem megszüntetése iránti eljárás kezdeményezéséről, az önkormányzat honlapján 15 napon belül tájékoztatást kell közzétenni, továbbá írásban értesíteni kell a 3. § (5) bekezdés szerinti érdekeltet.
- (7) A kezdeményezéssel kapcsolatban az érdekeltnek egyedi védelem esetén az értesítés átvételét követő 15 napon belül írásban észrevételt tehetnek.
- (8) A helyi védelem alá helyezésről vagy a helyi védelem megszüntetéséről a képviselő-testület a 3. § (5) bekezdésben meghatározott érdekeltnek észrevételeinek figyelembe vételével dönt.
- (9) A helyi védelem alá helyezéssel vagy a helyi védelem megszüntetésével kapcsolatos képviselő-testületi döntésről 15 napon belül írásban értesíteni kell a 3. § (5) bekezdés szerinti érdekeltet.
- (10) Ha egy helyi védelem alatt álló érték országos védelem alá kerül, a helyi védelem megszűnik.
- (11) Helyi védelem elrendelése, illetve megszüntetése csak jelen rendelet módosításával történhet, kivéve a (10) bekezdésben szereplő esetet.

4. A helyi védett értékek megjelölése

- 4.5** (1) Az Önkormányzat a helyi egyedi védelem alatt álló értéket - annak értékeit nem sértő módon, de a közterületről jól láthatóan - az e célra rendszeresített, egységes táblával jelöli meg.
- (2) A helyi egyedi védelem tényét közlő tábla elkészíttetése, kihelyezése, karbantartása az önkormányzat feladata. A tábla kihelyezését az érintett ingatlan tulajdonosa, hasznélvezője tűrni köteles.

5. A helyi védelem alatt álló értékek nyilvántartása

5.5 (1) A helyi védelem alá helyezett értékek nyilvántartásának vezetéséről a jegyző a külön jogszabályban foglaltak szerint gondoskodik.

6.5 (1) Helyi egyedi védelem alatt állnak a 2. mellékletben meghatározott értékek.

(2) A helyi egyedi védelem alatt álló érték karbantartása, állapotának megővése a tulajdonos, hasznélvező kötelezettsége.

(3) A helyi egyedi védelem alatt álló érték megfelelő fenntartását és megőrzését megfelelő használattal kell biztosítani.

(4) Helyi egyedi védelem alatt álló érték nem bontható le.

(5) Helyi védelem alatt álló műtárgyak, műalkotások közül a kereszt, szobor, emlékmű áthelyezhető.

7.5 (1) A helyi egyedi védelem alatt álló építmények eredeti külső megjelenését:

a) egészének és részleteinek külső geometriai formáit, azok rész és befoglaló méreteit,

b) eredeti anyaghatását egészében és részleteiben,

c) ha ismert eredeti színhatását, ha nem ismert a feltételezhetően hasonló színhatását, meg kell őrizni és/vagy helyre kell állítani.

(2) Ha a helyi egyedi védelem alatt álló építmény egy részét vagy részletét korábban az eredetitől eltérő megjelenésűvé alakították át, az építmény egészére vagy lehatárolható – az átalakított részt is magában foglaló – részegységére kiterjedő felújítás során azt

a) az eredeti állapotnak megfelelően, vagy

b) ha az átalakított rész eredeti állapotára vonatkozó dokumentum nem lelhető fel és azt következtetésekkel sem lehet valószínűsíteni, a homlokzatot a megfelelően megmaradt eredeti elemeinek, vagy hasonló stílusú épülethomlokzatok, eredeti és analóg formaelemeinek alkalmazásával kell helyreállítani.

III. FEJEZET

A településképi szempontból meghatározó területek

6. A településképi szempontból meghatározó területek megállapítása

8.5 Vereb területén az arculati kézikönyvben eltérő karakterű területként megállapított településképi szempontból meghatározó területek (a továbbiakban: MT) lehatárolását a 1. melléklet tartalmazza, amelyek az alábbiak:

a) Klasszikus falusias beépítésű lakóterületek (KL),

b) Családi házas lakóterületek (CL),

c) Településközpont (TK),

d) Szőlőhegyi kertek (SZ),

e) Gazdasági tevékenység területei (G),

f) Zöldterületek és jelentős zöldfelülettel rendelkező különleges területek (KZ),

g) Egyéb, beépítésre nem szánt területek (E).

7. A településképi szempontból meghatározó területek szabályai

9.5 (1) A helyi védett értékre előírt településképi követelmények és a védett érték elhelyezkedése szerinti MT-re vonatkozó településképi követelmények együttesen alkalmazandók. Ellentmondás esetén a helyi védett értékre előírt településképi követelményeket kell figyelembe venni.

(2) Az általános településképi követelmények az összes MT-re vonatkoznak – amennyiben az MT előírásai másképp nem rendelkeznek.

IV. FEJEZET

A településképi követelmények

8. A helyi védett értékekre vonatkozó egyedi építészeti követelmények

- 10.5** (1) A helyi védett épületen (H1) állagmegóvási munkák végzése, felújítás, helyreállítás, korszerűsítés, tetőtérbeépítés, bővítés során az eredeti épület anyaghasználatát, léptékét és formavilágát használó, vagy ahhoz illeszkedő építészeti megoldások alkalmazhatók.
- (2) Helyi védett épületen (H1) történő állagmegóvási munka végzésénél, felújításnál, helyreállításnál, korszerűsítésnél, tetőtérbeépítésnél, bővítésnél
- a) az épület jellegzetes tömegét, tömegkapcsolatait eredeti formában és arányban kell fenntartani, bővítés esetén a meglévő és új épülettömegek arányai, formái és anyaghasználatai illeszkedjenek egymáshoz,
 - b) az épületnek a közterületről látható homlokzatán meg kell tartani, illetve szükség esetén az eredeti állapotnak megfelelően vissza kell állítani:
 - ba) a homlokzat felületképzését,
 - bb) a homlokzat díszítő elemeit,
 - bc) a nyílászárók formáját, azok jellegzetes szerkezetét, az ablakok osztását,
 - bd) a tornácok kialakítását,
 - be) a lábazatot, a lábazati párkányt.
 - c) az alaprajzi elrendezés – különösen a fő tartószerkezetek, főfalak, belső elrendezés elemei -, valamint a meghatározó építészeti részletek és szerkezetek megőrzendők.
- (3) Helyi védett épület (H1) közterületről látható homlokzatán parabolaantenna, reklámfelirat, klímaberendezés kültéri egysége nem helyezhető el.
- (4) Helyi védett műtárgyak, műalkotások (H2) felújítása során az eredeti anyaghasználatot és formai elemeket kell továbbra is alkalmazni.

9. A településképi szempontból meghatározó területekre vonatkozó területi építészeti követelmények

- 11.5** A HESZ készítése során az alábbi területi építészeti követelményeket kell figyelembe venni:
- a) Az utcáfronti kerítéssel egybeépített, legfölbjebb 2,0 méter magas hulladéktartály tároló helyezhető el.
 - b) Az Egyéb, beépítésre nem szánt területen (E) lábazat nélküli, őshonos, a termőhelyi és táji adottságoknak megfelelő cserjesor kíséretében létesíthető kerítés.
 - c) A Szőlőhegyi kertek (SZ) MT-n 3,5 m beépítési magasságnál nagyobb épület nem helyezhető el.

10. A településképi szempontból meghatározó területekre vonatkozó egyedi építészeti követelmények

- 12.5** (1) Az épületek vakolt, színezett homlokzati falfelületének színezésénél csak a fehér, tört fehér, világos földszínek, téglá- és terrakotta színek, illetve természetes építőanyagok esetén azok természetes színei alkalmazhatók. Faburkolat, faszervezetek esetén a fent említett színek mellett az ehhez illeszkedő színek is alkalmazhatók. Nyerstégla homlokzati felület esetében csak a sárga, világos okker és terrakotta színű téglá használható.
- (2) Intézményi rendeltetésű épületeken – az (1) bekezdésben megfogalmazott követelményektől eltérően – sötét tónusú színek, valamint kis felületen, kiegészítésként használhatók.

- (3) Műanyag hullámlemez, előregyártott kiselemes fémlemez, bitumenes zsindely, csempeburkolat, lambéria tetőhéjalásként, épületburkolatként nem alkalmazható – amennyiben az MT-re vonatkozó előírás másként nem rendelkezik.
- (4) Fémlemezfedés korcölt kivételben létesíthető.
- (5) Az épületek tetőhéjalásánál a natúr égetett agyagszín, vörös, bordó, barna, antracit, grafit, szürke, réz és a természetes nád szín árnyalatai alkalmazhatók – amennyiben az MT-re vonatkozó előírás másként nem rendelkezik.
- (6) Épületek tetősíkjára fölül vezetett fém kémények kizárólag burkolt kivételben, kő, téglavakolt felülettel létesíthetők.
- (7) Egy épületen csak egymással harmonikus egységet alkotó, azonos színcsaládba tartozó színek alkalmazhatók.
- (8) Közterületek felől az épületek homlokzatait részlegesen színezéssel ellátni nem lehet, kivéve, ha az épület homlokzati struktúrája, tagozódása ezt lehetővé teszi.
- (9) Az MT-k területén a főépülethez anyagában és színében nem illeszkedő utcafronti kerítés nem létesíthető.

13.5 (1) Az MT-k területén tömör kerítés nem helyezhető el.

(2) 10%-nál meredekebb terepen a kerítést lépcsőzetesen kell kialakítani.

14.5 (1) Az MT-ken kizárólag 30-45° közötti tetőhajlásszögű magastetős épület helyezhető el – amennyiben az MT-re vonatkozó előírás másként nem rendelkezik. Az összes tetőfelület vízszintes síkra vetített területének legfeljebb 15%-án kialakítható alacsonyabb hajlásszögű tető is.

(2) Ikres, zárt sorú beépítés esetén a csatlakozó épület tetőkialakítása, tetőhajlásszöge a közterület felől nem lehet eltérő.

(3) A melléképület tetőhajlásszöge a főépület tetőszerkezetének jellemző hajlásszögéhez illeszkedő módon alakítható ki.

(4) Klasszikus falusias beépítésű lakóterületek (KL) MT-n 38-45° közötti tetőhajlásszögű épület helyezhető el.

(5) Klasszikus falusias beépítésű lakóterületek (KL) MT-n a tető fő gerincvonala kizárólag a közterületre merőleges irányban alakítható ki.

(6) Klasszikus falusias beépítésű lakóterületek (KL) MT-n nem alkalmazható tetőfelépítmény, tetősíkból kiemelkedő tetőablak.

(7) Klasszikus falusias beépítésű lakóterületek (KL) MT-n lakóépület épületszélessége nem lehet szélesebb, mint 8,0 méter.

(8) Gazdasági tevékenység területei (G) MT-n 35°-nál alacsonyabb hajlásszögű magastető, valamint lapostető is építhető.

(9) Szőlőhegyi kertek (SZ) MT-n 30-45° közötti tetőhajlásszögű magastetős épület helyezhető el.

15.5 (1) Klasszikus falusias beépítésű lakóterületek (KL) és Településközpont (TK) MT-n a hagyományos építészeti elemek, homlokzati tagozatok, díszek megőrzendők, nem bonthatók el.

(2) Klasszikus falusias beépítésű lakóterületek (KL) MT-n a közterület felé néző homlokzaton – a telek közterülettől mért 20 m-es területén belül – garázskapu nem létesíthető.

(3) Klasszikus falusias beépítésű lakóterületek (KL) MT-n a meglévő tornácok megtartandók, oldalai a homlokzati síktól mért 5,0 m-ig nem falazhatók be.

16.5 (1) Az épületek közterület felőli homlokzatán (beleértve a homlokzati tetőfelületet is) szerelt égéstermék-elvezetőt, parabolaantennát, légkondicionáló berendezés kültéri

egységét és kivezetését (kifolyó), valamint egyéb technikai berendezést – a riasztó kültéri egységét kivéve – elhelyezni nem lehet.

- (2) Klasszikus falusias beépítési lakóterületek (KL) és Településközpont (TK) MT területén új villamosenergia ingatlan-bekötést kizárólag földalatti csatlakozással kell létesíthető, ha a közhálózat oszlopsoron halad.
- (3) Napenergiát hasznosító berendezés (napkollektor, napelem) – tetőfelületre történő telepítésnél – magastető esetén – a tetősíktól nem térhet el.

17.§ (1) Új épület nem helyezhető el, ha a tömbbelsőben egybefüggő zöldfelület nem alakul ki a szomszédos telkekkel közösen.

(2) Kizárólag őshonos, a termőhelyi és táji adottságoknak megfelelő növényfajok telepíthetők a 3. függelék ajánlása szerint.

(3) Meglévő fasorok pótlása csak a fasort meghatározó fafajokkal történhet.

(4) Zöldterületek és jelentős zöldfelülettel rendelkező különleges területek (KZ) MT-n lévő értékes növényzet védelméről gondoskodni kell, funkciója megőrzendő, növényzete felújítandó. A területen lévő növényállomány felújítása során dendrológiailag értékes előnevelt fákat szükséges telepíteni.

(5) Klasszikus falusias beépítési lakóterületek (KL) és Családi házas lakóterületek (CL) MT-n a zöldfelületek kialakítására vonatkozó előírások:

- a) minden megkezdett 150 m² beépítés után legalább 1 db lombos fa ültetendő,
- b) az építési telken az előirt zöldfelület legkisebb mértékének legalább 50%-án lombos fával rendelkező háromszintes növényállományt kell kialakítani,
- c) építési telkein belül, a területhasználat lehatárolására élő sövényen kívül más nem alkalmazható.

(6) Gazdasági tevékenység területei (G) MT-n a zöldfelületek kialakítására vonatkozó előírások:

- a) legalább kétszer iskolázott faegyedekből fasort kell telepíteni
 - aa) Klasszikus falusias beépítésű lakóterületek (KL),
 - ab) Családi házas lakóterületek (CL),
 - ac) Településközpont (TK),

felő cső telekhatárok mentén.

11. A közterületekre vonatkozó egyedi építészeti követelmények

18.§ (1) A gyorsan öregedő, könnyen törő, szemetelő, illetve allergiakeltő fafajok telepítése a település területén tilos.

(2) Meglévő, kiegészítendő fasor egyedeinek pótlása, kiegészítése a meglévő fafajjal azonos fajjal lehetséges.

(3) Tervezett, új fasor létesítésekor egy-egy utcaszakaszon kizárólag azonos fafaj tiltható.

(4) Közutak fásítása előnevelt, többször iskolázott egyedekkel létesíthető. A közterületi fasorok egyedei 6,0 méteres tőtávolságra telepíthetők.

(5) Új út építése, vagy egy utcaszakasz átépítése során legalább az egyik oldalon – ha a műszaki feltételek lehetővé teszik – fasor, vagy egyéb növényzet telepítendő, a közlekedés biztonságának figyelembe vételével.

12. A cégtáblákra és egyéb grafikai elemekre vonatkozó egyedi építészeti követelmények

19.§ (1) Vállalkozásonként 1 db cégtábla helyezhető el az épület homlokzatán, vagy a kerítésen.

(2) A cégtábla mellett egyéb grafikai elem is elhelyezhető.

- (3) Az elhelyezett cégtáblák és egyéb grafikai elemek az elhelyezési magasság, a betűmagasság és a színvilág tekintetében egymáshoz illeszkedően alakítandók ki, figyelembe véve az épület homlokzati architektúráját.
- (4) Új épület elhelyezésénél, meglévő épület átalakításánál, funkcióváltásánál, homlokzati felújításánál a cégtáblák, egyéb grafikai elemek elhelyezését a homlokzattal együtt kell kialakítani.
- (5) Cégtábla, egyéb grafikai elem még részben sem takarhatja az épület, épületegyüttes nyílászáró szerkezetét, párkányát, korlátját és egyéb meghatározó építészeti elemét.
- (6) Cégtábla, egyéb grafikai elem kialakításánál a kábeleket a falon belül, vagy takartan kell vezetni, villogó, zavaró fényű cégtábla, egyéb grafikai elem nem helyezhető el.

13. A reklámhordozókra vonatkozó településképi követelmények

20.§ (1) Az utcabútorok közül reklám célra kizárólag az utasváró, a közművelődési hirdetőoszlop és az információs vagy más célú berendezések használhatók.

(2) Információs vagy más célú berendezésnek minősül

a) a közérdeket alapvetően szolgáló

aa) kerékpártároló

ab) hulladékgyűjtő,

amelyen reklámhordozó elhelyezhető.

b) a közérdeket a - hirdetőfelületének legalább egyharmadán közzétett - közérdektől információt szolgáló

ba) parkolót határoló korlát,

bb) megállító tábla,

bc) önkormányzati hirdetőtábla,

bd) önkormányzati falújság,

be) közterületi eligazodást segítő, tájékoztató tábla,

amelyen reklám a hirdetőfelület legfeljebb 2/3-án helyezhető el.

(3) Az Önkormányzati hirdetőtábla és az Önkormányzati falújság az alábbi gazdasági reklámnak nem minősülő közérdektől információ közlésére létesíthető területi korlát nélküli:

a) az önkormányzat működés körébe tartozó információk,

b) a település szempontjából jelentős eseményekkel kapcsolatos információk,

c) a településen elérhető szolgáltatásokkal, ügyintézési lehetőségekkel kapcsolatos tájékoztatás nyújtása,

d) idegenforgalmi és közlekedési információk, vagy

e) a társadalom egészét vagy széles rétegeit érintő információk.

(4) A buszmegálló építményen üvegezett világító reklámtábla elhelyezhető.

(5) A település területén reklámcélokat nem szolgáló utcabútorok elhelyezése nem korlátozott.

(6) A település szempontjából jelentős eseményről való tájékoztatás érdekében - az esemény előtti és annak időtartama alatt - időszakosan, de legfeljebb összesen 12 hétig molinó, plakát, egyéb hirdetés elhelyezhető.

(7) A település területén építési reklámháló nem helyezhető el.

(8) Régészeti érdektől területen reklám, reklámhordozó, reklámhordozót tartó berendezés csak abban az esetben helyezhető el, ha az adott terület védelmi besorolás szerinti jellegét nem befolyásolja.

21.§ (1) Reklámhordozók elhelyezése a hagyományosan kialakult településképet nem változtathatja meg hátrányosan.

(2) Reklámhordozó megvilágítása céljából kizárólag 80 lumen/Watt mértéket meghaladó hatékonyságú, statikus meleg fehér színű fényforrások használhatók.

(3) Reklám analóg és digitális felületen, állandó és változó tartalommal is közzétehető.

14. Az egyes sajátos építmények, műtárgyak elhelyezésére vonatkozó településképi követelmények

22.§ (1) Nem helyezhető el új felszíni energiaellátási és elektronikus hírközlési sajátos építmény, műtárgy

- a) Klasszikus falusias beépítésű lakóterületek (KL) MT-n,
 - b) Családi házas lakóterületek (CL) MT-n,
 - c) Településközpont (TK) MT-n,
 - d) közparkokban, közkertekben, játszótereken,
 - e) temetők területén,
 - f) védett természeti területen,
 - g) tájképvédelmi területen.
- (2) Klasszikus falusias beépítésű lakóterületek (KL) és Településközpont (TK) MT-n új létesítések, illetve meglévő kiváltásakor az energiaellátási és elektronikus hírközlés hálózatot földkábeles formában kell kialakítani.
- (3) Családi házas lakóterületek (CL) MT-n föld felett vezetett villamosenergia, elektronikus hírközlési hálózatok esetén - villamosenergia és/vagy közvilágítási hálózati rekonstrukció során a vezetékeket a meglévő oszlopsorra illetve közös tartóoszlopra kell fektetni. Közös oszlopsorra való telepítés bármilyen akadályoztatása esetén az építendő hálózat csak földalatti elhelyezéssel kivitelezhető.
- (4) Önálló tartószerkezetre telepített antenna nem helyezhető el
- a) oktatási, egészségügyi, szociális létesítmények télikén, valamint ezek telekhatárától mért 150 méteren belül,
 - b) Zöldterületek és jelentős zöldfelülettel rendelkező különleges területek (KZ) MT-n,
 - c) közparkokban, közkertekben, játszótereken,
 - d) temetők területén,
 - e) védett természeti területen,
 - f) tájképvédelmi területen.
- (5) Önálló tartószerkezetre telepített antenna - a tartószerkezettel együtt - nem lehet magasabb, mint az építési övezetben, övezetben megengedett legnagyobb épületmagasság értékének kétszerese, de legfeljebb 20,0 méter.
- (6) Építményekre helyezhető elektronikus hírközlési antenna nem helyezhető el
- a) Klasszikus falusias beépítésű lakóterületek (KL),
 - b) helyi védett értéken,
 - c) közparkokban, közkertekben, játszótereken,
 - d) temetők területén,
 - e) védett természeti területen,
 - f) tájképvédelmi területen.
- (7) Építményekre helyezhető elektronikus hírközlési antenna az épület - épületmagasság számításánál figyelembe veendő - legmagasabb pontját legfeljebb 6,0 méterrel haladhatja meg.
- (8) Műemléki környezetben, helyi értékvédelmi területen, valamint az azokat határoló közterületen, továbbá helyi jelentőségű természetvédelmi területen transzformátorállomás csak épületben helyezhető el.

15. A természeti értékekre vonatkozó településképi követelmények

23.§ (1) A település területén található a térségi jelentőségű tájképvédelem szempontból kiemelten kezelendő terület övezetbe tartozó területeket (a továbbiakban: természeti területek és értékek) az 1. melléklet tartalmazza

(2) A természeti területek és értékek megőrzendők, megővését biztosítani kell, ennek érdekében

- a) a helyi hagyományoknak megfelelő lépték-, forma- és színvilágú új építmény létesíthető,
- b) a térségi jelentőségű tájképvédelmi terület övezetében új épület elhelyezésénél a tájba illeszkedés látványtervvvel igazolandó,
- c) az egyedi tájértékek a helyszínen megőrzendők.

(3) Tájképvédelem szempontból kiemelten kezelendő területbe tartozó szőlőhegyeken

- a) a szőlőkataszterből kivett területek és utak kivételével a területre jellemző tájhasználat, szőlőművelés fenntartandó,
- b) a történeti szőlőművelés fenntartandó, legalább 80%-ban a telket szőlővel kell megművelni,
- c) csak az épület vagy boltpince bejáratnál alkalmazunk kis gyepfelületet,
- d) egyéb területeken alkalmazandó növényegyedek:
 - da) tájhonos gyümölcsfa, főként csonthéjasok és cserjék,
 - db) a tájidegen növényzet alkalmazását mindenképp kerülni kell.

V. FEJEZET

A kötelező szakmai konzultáció

16. A kötelező szakmai konzultáció esetei

24.§ (1) Az építető vagy megbízottja köteles szakmai konzultációt kérni a tervezett építési tevékenységet megelőzően, ha:

- a) a telek településképi szempontból meghatározó területen található, és
- b) a lakóépület egyszerű bejelentése, építési engedélyezési eljárás hatálya alá tartozik, vagy
- c) helyi védett értéket érint.

17. A szakmai konzultáció szabályai

25.§ (1) A szakmai konzultáció folyamata az önkormányzatnak benyújtott írásos kérelemre indul.

(2) A kérelemnek tartalmaznia kell legalább:

- a) a kérelmező nevét és elérhetőségét,
- b) az érintett ingatlan pontos beazonosításához szükséges adatokat és
- c) a tervezett településképet érintő tevékenység ismertetését.

(3) A szakmai konzultáció szóban történik.

(4) A szakmai konzultáció az önkormányzat hivatalos helyiségében vagy kérésre, a polgármester döntése alapján a helyszínen is lefolytatható.

(5) A szakmai konzultációról emlékeztető készül, melyet a konzultáció résztvevői aláírásukkal látnak el.

VI. FEJEZET

A településképi bejelentési eljárás

18. A településképi bejelentési eljárás esetei

26.§ (1) Településképi bejelentési eljárást az építésügyi és építésfelügyeleti hatósági eljárásokról és ellenőrzésekről, valamint az építésügyi hatósági szolgáltatásról szóló kormányrendeletben építési engedélyhez vagy az Étv. 33/A §-a szerinti egyszerű bejelentéshez nem kötött építési tevékenységek tekintetében lehet lefolytatni.

(2) Településképi bejelentési eljárást kell lefolytatni minden közterületről, közforgalom által használt területről vagy közforgalom céljára átadott magánterületről látható, építésügyi hatósági engedélyhez nem kötött építési tevékenység megkezdése előtt, - amennyiben az építendő nem a helyi Önkormányzat - az alábbi esetekben:

- a) Építési engedéllyel építhető építmény homlokzatának megváltoztatása esetében, ha az építési tevékenység az építmény tartószerkezeti rendszerét, alapozását nem érinti,
 - b) Meglévő építmény utólagos hőszigetelése, homlokzati nyílászáró áthidalót nem érintő, de méretét tekintve a meglévőtől eltérő cseréje esetén, a homlokzathelyület színezése esetén,
 - c) Új, önálló, homlokzati falhoz rögzített vagy szabadon álló égéstermék-elvezető kémény építése esetén, melynek magassága nagyobb, mint 4,0 m, de 6,0 m-t nem haladja meg,
 - d) Nettó 20,0 m² alapterületet az építési tevékenységet követően sem meghaladó méretű kereskedelmi, szolgáltató, illetve vendéglátó rendeltetésű épület építése, bővítése esetén,
 - e) Nettó 100 m³ térfogatot és 4,5 m gerincmagasságot az építési tevékenységet követően sem meghaladó méretű, de legalább 10 m³ térfogatot és 20 m² alapterületet, vagy 3,0 m épületmagasságot elérő, nem emberi tartózkodásra szolgáló építmény építése, bővítése, átalakítása, felújítása esetén,
 - f) Szobor, emlékmű, kereszt, emlékjel építése, elhelyezése esetén, ha annak a talapzatával együtt mért magassága nem haladja meg a 6,0 m-t,
 - g) Növénytermesztésre szolgáló üvegház vagy fóliasátor építése, bővítése, megváltoztatása esetén, ha alapterülete meghaladja a 20 m²-t, de nem éri el az 50 m²-t,
 - h) Meglévő épület homlokzatához illesztett előtető, védőtető, emyőszerkezet építése, meglévő felújítása, helyreállítása, átalakítása, korszerűsítése, bővítése, megváltoztatása esetén,
 - i) 6,0 m vagy annál kisebb magasságú, illetve a 60 m³ vagy annál kisebb térfogatú siló, ömléstartanyag-tároló, nem veszélyes folyadékok tárolója, nem veszélyes anyagot tartalmazó, nyomástartó edénynek nem minősülő, föld feletti tartály, tároló elhelyezéséhez szükséges építmény építése, meglévő építmény bővítése esetén,
 - j) Közterülettel határos kerítés, s azzal egybeépített építmények építése, átépítése esetén;
 - k) Napkollektor, szellőző-, klímaberendezés, áru- és pénzautomata létesítése esetén,
 - l) Cégtábla és egyéb grafikai elemek elhelyezése esetén.
- (3) Településképi bejelentési eljárást kell lefolytatni meglévő építmények rendeltetésének - részleges vagy teljes - megváltoztatása esetén.
- (4) Településképi bejelentési eljárást kell lefolytatni a település területén önálló reklámtartó építmény építése, reklám-elhelyezés esetén.

19. A településképi bejelentési eljárás részletes szabályai

27.§ (1) A településképi bejelentési eljárás a 3. melléklet szerinti kérelem benyújtásával indul.

(2) A bejelentést papír alapon kell benyújtani. A bejelentéshez papíralapú dokumentációt vagy a dokumentációt tartalmazó digitális adathordozót kell mellékelni. A digitális adathordozón benyújtott dokumentáció pdf vagy jpg file formátumú lehet.

- (3) A polgármester csak hiánytalanul összeállított építészeti-műszaki tervdokumentációt véleményez. Egy alkalommal hiánypótlásra hívja fel a kérelmezőt, melynek kérelmező 15 napon belül eleget tesz.
- (4) A településképi bejelentéshez kötött tevékenység a bejelentés alapján, a tudomásul vételt igazoló hatósági határozat birtokában, az abban foglalt esetleges kikötések figyelembevételével, vagy hatósági határozat hiányában a bejelentéstől számított 16. napon – megkezdhető, ha ahhoz más hatósági engedély nem szükséges.
- (5) A polgármester településképi bejelentési tudomásulvételének érvényességi ideje a kiadmányozástól számított egy év, de indokolt esetben a polgármester ettől eltérő érvényességi határidőt is megállapíthat.

VII. FEJEZET

A településképi kötelezési eljárás és a településképi bírság

20. A településképi kötelezési eljárás részletes szabályai

28.§ (1) A kötelezési eljárás hivatalból vagy kérelemre folytatható le.

- (2) Kérelemre folytatott településképi kötelezés a polgármesternek benyújtott kérelemmel kezdeményezhető. A kérelemnek legalább az alábbiakat kell tartalmaznia:
 - a) a kérelmező nevét, címét, elérhetőségét, és
 - b) a kezdeményezett településképi kötelezési eljárás indoklását.

21. A településképi-védelmi bírság

- (1) A polgármester a településképi követelmény megszegése, valamint a településképi kötelezésben foglaltak végre nem hajtása esetén, e magatartás elkövetőjével szemben 1.000.000 forintig terjedő bírság (településképi bírság) kivetését rendelheti el.
- (2) A településképi bírságot a településképi kötelezettség teljes elmulasztása, a csak részbeni végrehajtásának mértéké, valamint a településképi romlásának mértéké, azaz:
 - a) a jogsértéssel okozott hátrány, ideértve a hátrány megelőzésével, elhárításával, helyreállításával kapcsolatban felmerült költségek, illetve a jogsértéssel elért előny mértéke,
 - b) a jogsértéssel okozott hátrány visszafordíthatósága,
 - c) a jogsértéssel érintettek körének nagysága,
 - d) a jogsértő állapot időtartama,
 - e) a jogsértő magatartás ismétlődése és gyakorisága,
 - f) a jogsértést elkövető eljárást segítő, együttműködő magatartása, és
 - g) a jogsértést elkövető gazdasági súlya, alapján kell kiszabni.
- (3) A településképi bírságot az önkormányzat 11736082-15361590-04640000 számú számlájára kell megfizetni.
- (4) A településképi bírság az önkormányzat környezetvédelmi alapjának bevételét képezi.

VIII. FEJEZET

Önkormányzati támogatási és ösztönző rendszer

22. A védett építmények fenntartásának támogatása

30.§ Az Önkormányzat a védetté nyilvánított helyi építészeti értékek megóvásának, fennmaradásának, megőrzésének elősegítésére forrást biztosíthat.

- 31.§ (1)** Az önkormányzati támogatás kérelem alapján nyerhető el.
- (2) A kérelmet a jegyzőhöz kell benyújtani.
- (3) A benyújtott kérelemnek tartalmaznia kell:
- a) az építési engedélyezési tervdokumentációt és a jogerős építési engedélyt, amennyiben a tervezett építési tevékenység építési engedély köteles,
 - b) amennyiben a tervezett építési tevékenység nem építési engedély köteles:
 - ba) a tervezett felújítás részletes leírását,
 - bb) helyszínrajzot,
 - bc) az ingatlan tulajdoni lapját,
 - c) a megvalósítást szolgáló tételes költségvetést,
 - d) a kérelmezett összeg megjelölését,
 - e) az Önrész rendelkezésre állásáról szóló nyilatkozatot,
 - f) a munka elkészülésének határidejét, és
 - g) előzetes kötelezettségvállalást arra, hogy a támogatás elnyerése esetén a kapott összeget az előírt feltételek szerint használja fel.
- (4) Csak azok a kérelmek részesíthetők támogatásban, amelyeket a munkák megkezdése előtt nyújtanak be és a felújítás költsége részletes kalkulációval igazolható, hitelt érdemiően alátámasztott.
- (5) A támogatás odaítélését követően a kérelmezővel megállapodást kell kötni.
- (6) Az önkormányzati támogatás a helyi egyedi védelem alatt álló épületek felújítása mellett tájékoztató füzetek, kiadványok megjelentetésére, kiállítások szervezésére, védettség tényét megjelölő táblák elhelyezésére, népszerűsítő előadások megtartására és a védett érték megmentését elősegítő pályázati források lehívására is felhasználható.

IX. FEJEZET


Záró rendelkezések

23. Hatályba léptető rendelkezések

32.§ Ez a rendelet kihirdetését követő napon lép hatályba.


Kurcz Mária
polgármester

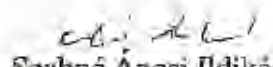



Szabóné Ános Ildikó
jegyző

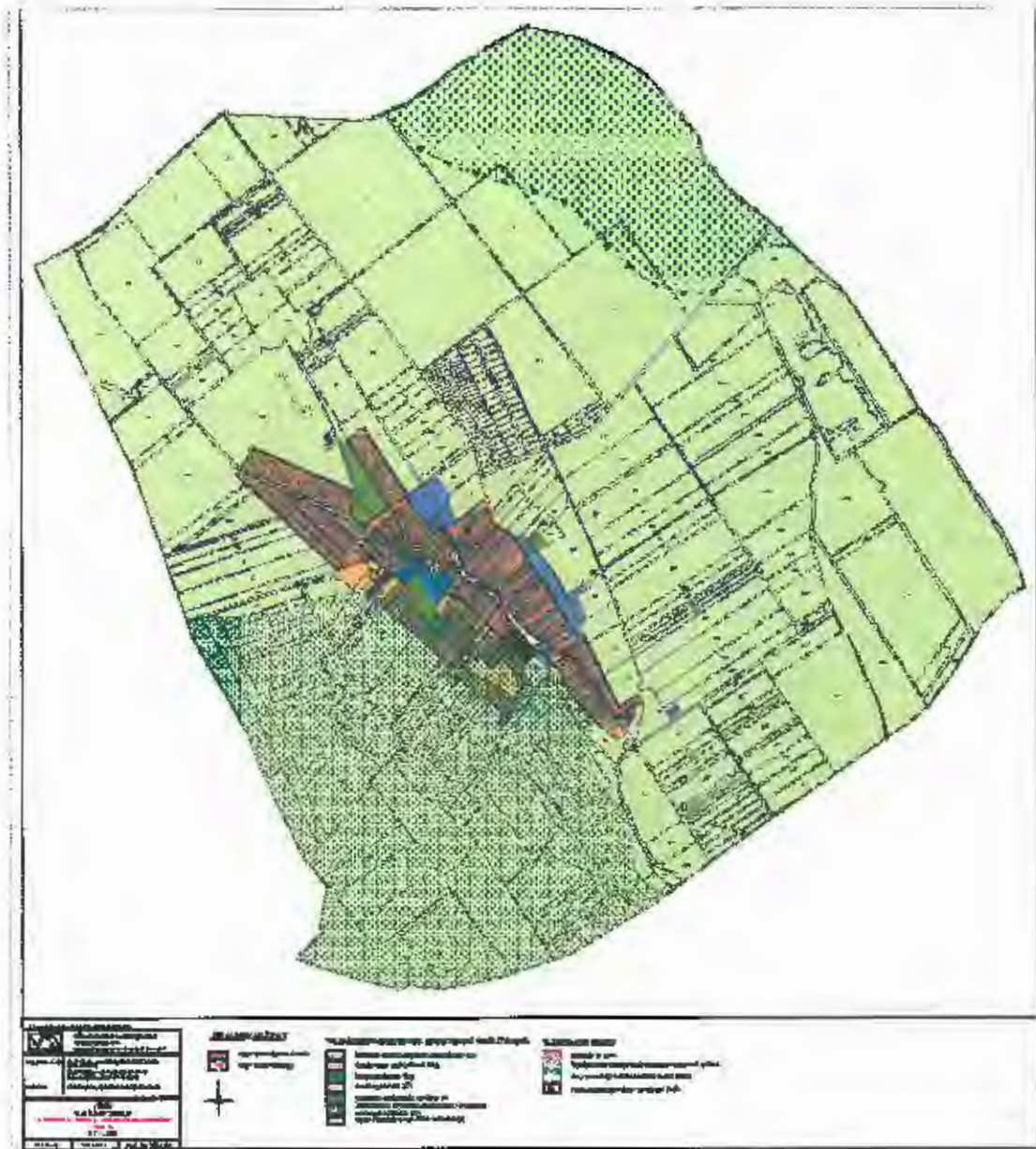
Kihirdetve:

Veréb, 2018. május 31.




Szabóné Ános Ildikó
jegyző

1.melléklet a 7/2018.(V.31.) önkormányzati rendelethez
 Településképi szempontból meghatározó területek és a település védett értékei



2.melléklet a 7/2018.(V.31.) önkormányzati rendelethez

Helyi egyedi védelem és helyi védett természeti értékek

Helyi egyedi védelem

	cím	hrsz	funkció	védelem megnevezése
1.	Fő út 16.	23	kovácsműhely	H1
2.	Fő út 32.	30	hagyományos lakóépület	H1
3.	Szabadság tér 25.	294	Színház épület	H1
4.	-	538/2	Bercsényi utcai Veréb-Pázmánd vízfolyás feletti köhíd	H2
5.	Szabadság tér	589	református templom	H1
6.		02/2	Pogánykő	H2

Helyi védett természeti értékek

A Végk kastélykert erdőterülete helyi jelentőségű természeti terület.

	cím	hrsz	funkció	védelem megnevezése
1.	027 hrsz-ú út mentén	027	Cseresznye fasor	ET
2.	037 hrsz-ú terület	037	Madár cseresznyés út	ET
3.	580/15 hrsz-ú út mellett	580/15	Gesztenye fasor	ET

Melléklet a 7/2018.(V.31.) önkormányzati rendelethez
Kérelem településképi bejelentési eljáráshoz

Bejárási szám:

KÉRELEM

településképi bejelentési eljáráshoz

Kérelmező(k) neve:

Lakcím:

Elérhetősége (telefon és e-mail):

Kérelmező neve (aláhúzendő): építető tulajdonos tervező megbízott

A kérelmezett tevékenységgel érintett ingatlan pontos helyének megjelölése: hrsz

címe: utca hsz.

A kérelmezett tevékenység rövid ismertetése, tárgya:

A kérelmezett tevékenység tervezett időtartama:

A kérelem tárgyában korábban született engedélyek, vélemények, emlékeztetők száma, kelte:

(másolatot mellékelni is kell)

A benyújtandó egyszerűsített műszaki dokumentáció tartalma:

építési munkákhoz	műszaki leírás: rendeltetés, forma, anyag, méretek, szín stb. leírással	
	helyszínrajz, alaprajz, a megértéshez szükséges metszetek,	
	homlokzatok, nézetek anyaghasználat és színek jelölésével	
	utcakép vagy fotó / látványterv vagy fotó,	
	közterületi elhelyezés esetén M=1:500 méretarányú, a közmű-szolgáltatókkal dokumentáltan egyeztetett helyszínrajzot,	

rendeltetésváltáshoz	tulajdoni lap másolat, alaprajz, külső fénykép	
	helyszínrajz, a változással érintett alaprajz	
	műszaki leírás, mely kitér a rendeltetés-változásból adódó környezetterhelés ismertetésére, a gépjármű-elhelyezés igazolására, üzletnél technológiai ismertetésére	
reklámelhelyezéshez	műszaki leírás: rendeltetés, forma, anyag, méretek, szín leírással	
	terv vagy fotomontázs	

201 hó nap

.....
a kérelmező sajátkezű aláírása

1. függelék a 7/2018.(V.31.) önkormányzati rendelethez
Emlékeztető településképi szakmai konzultációról

Iktató szám:

EMLÉKEZTETŐ

településképi szakmai konzultációról

Készült: dátum: hely: **PMH**

Jelen vannak:

Kezdeményező jogcíme (alábúzó): építető tulajdonos tervező

megbízott

A szakmai konzultációval érintett ingatlan helyrajzi száma:

címe: utca hsz.

Tárgy:

Felvetett kérdések/javaslatok:

Tervek csatolva: igen nem

Polgármester nyilatkozata⁽¹⁾:

Aláírások:

.....
polgármester

.....
Kérelmező

¹ Megjegyzés: A fentiekben rögzített nyilatkozatok kötik a települési önkormányzatot a településképi véleményezési, bejelentési és kötelezési eljárás során.

2. függelék a 7/2018. (V. 31.) önkormányzati rendelethez
Védett építmények önkormányzati támogatása

VÉDETT ÉPÍTMÉNYEK ÖNKORMÁNYZATI TÁMOGATÁSA

Figyelem!

Mielőtt kitölti a kérelmet, győződjön meg arról, hogy a felújítandó épület szerepel-e a .../2018.(...) Ök. rendelet helyi egyedi védett épületeket és építményeket felsoroló 2. mellékletében.

A _____ kérelmező neve

Lakcíme:

Telefonszáma:

A településképi jelentőségű épület, építmény pontos helyének megjelölése:

Vereb, (út, utca stb),

.....
(házsám)

Helyrajzi szám: ,

Épületrész megnevezése (pl. homlokzat, oromfal, tetőzet, ablak, kapu, kerítés stb):

A felújítani kívánt épület, épületrész jelenlegi állapotának rövid ismertetése, leírása:

A támogatási kérelem indoklása:

3. függelék a 7/2018.(V.31.) önkormányzati rendelethez Telepítésre javasolt közterületi
növények jegyzéke **NÖVÉNYTELEPÍTÉSRE JAVASOLT NÖVÉNYEK**
JEGYZÉKE

Magyar név	Tudományos név
<i>Lombos fák</i>	
Acer carpestre	mezei juhar
Acer platanoides	karai juhar
Acer pseudoplatanus	hegyi juhar
Acer tataricum	tatárjuhar, fekete gyűrű éger
Alnus glutinosa	enyves éger, mézgás éger
Alnus incana	hamvas éger
Carpinus betulus	közönséges gyertyán
Carpinus orientalis	keleti gyertyán
Castanea sativa	szelídgesztenye
Fagus sylvatica	közönséges bükk
Fraxinus angustifolia ssp. Pannonica	magyar kőris
Fraxinus excelsior	magas kőris
Fraxinus ornus	virágos kőris
Juglans regia	közönséges dió
Malus sylvestris	vadalma
Prunus avium	vadcsereesznye, madárcsereesznye
Pyrus pyraster	vadkörte, vackor
Quercus cerris	csertölgy, cserfa
Quercus farinetta (Q. farnetto, Q. conferta)	magyar tölgy
Quercus petraea	kocsánytalan tölgy
Quercus pubescens	molyhos tölgy
Quercus robur	kocsányos tölgy
Salix alba	fehér fűz
Sorbus aria	lisztes berkenye
Sorbus aucuparia	madárberkenye
Sorbus dégenii	
Sorbus domestica	házi berkenye
Sorbus pseudolatifolia	
Sorbus rédliana	
Sorbus semitinnicisa	budai berkenye
Sorbus torminalis	barkóca berkenye
Tilia cordata	kislevelű hárs
Tilia platyphyllos	nagylevelű hárs
Tilia tomentosa	ezüst hárs
Ulmus glabra	hegyi szil
Ulmus laevis	vénic szil
Ulmus minor	mezei szil
<i>Tülevelű fajok</i>	
Abies alba	jegenyefenyő
Juniperus communis	közönséges boróka, gyalogfenyő
Larix decidua	vörösfenyő
Picea abies	lucfenyő
Pinus sylvestris	erdei fenyő
Taxus baccata	közönséges liszujfa

4. függelék a 7/2018.(V.31.) önkormányzati rendelethez: Telepítésre nem javasolt idegenhonos növények jegyzéke

NÖVÉNYTELEPÍTÉSRE NEM JAVASOLT, IDEGENHONOS, INVAZÍV NÖVÉNYEK JEGYZÉKE

Magyar név	Tudományos név
borfa, tengerparti seprűcserje	<i>Baccharis halimifolia</i>
tündérhinár	<i>Cabomba caroliniana</i>
vízijácint	<i>Elkhornia crassipes</i>
perzsa medvetalp	<i>Heracleum persicum</i>
kaukázusi medvetalp	<i>Heracleum persicum</i>
sosnowsky-medvetalp	<i>Heracleum sosnowskyi</i>
hévizi gázló	<i>Hydrocotyle ranunculoides</i>
fodros átokhinár	<i>Lagarosiphon major</i>
nagyvirágú tóalma	<i>Ludwigia grandiflora</i>
sárgavirágú tóalma	<i>Ludwigia peploides</i>
sárga lápbuzogány	<i>Lysichiton americanus</i>
közönséges süllyőhinár	<i>Myriophyllum aquaticum</i>
keserű hamistőröm	<i>Parthenium hysterophorus</i>
ördögfarok keserűfű	<i>Persicaria perfoliata</i>
kudzu nyílgyökér	<i>Pueraria montana</i>
selyemkóró	<i>Asclepias syriaca</i>
aprólevelű átokhinár / vékonylevelű átokhinár	<i>Elodea nuttallii</i>
kanadai átokhinár	<i>Elodea canadensis</i>
bíbor nebáncsvirág	<i>Impatiens grandiflora</i>
kisvirágú nebáncsvirág	<i>Impatiens parviflora</i>
felemáslevelű süllyőhinár	<i>Myriophyllum heterophyllum</i>
kaukázusi medvetalp	<i>Heracleum mantegazzianum</i>
óriásrebarbara	<i>Gunnera tinctoria</i>
tolliborzfű	<i>Pennisetum setaceum</i>
kanadai nyár	<i>Populus x canadensis</i>
aligátorfű	<i>Alternanthera philoxeroides</i>
	<i>Microstegium vimineum</i>
fehér akác	<i>Robinia pseudoacacia</i>
amerikai kőris	<i>Fraxinus pennsylvanica</i>
bálványfa	<i>Ailanthus altissima</i>
ezüstfa	<i>Elaeagnus angustifolia</i>
fekete fenyő	<i>Pinus nigra</i>
erdei fenyő	<i>Pinus silvestris</i>
gyalogakác	<i>Amorpha fruticosa</i>
kései meggy	<i>Prunus serotina</i>
zöld juhar	<i>Acer negundo</i>

kínai karmazsinbogyó	<i>Pytholacca esculenta</i>
amerikai karmazsinbogyó	<i>Pytholacca americana</i>
japánkeserűfű-fajok	<i>Fallopia</i> spp.
kanadai aranyvessző	<i>Solidago canadensis</i>
magas aranyvessző	<i>Solidago gigantea</i>
űrömllevelű parlagfű	<i>Ambrosia artemisiifolia</i>
süntők	<i>Echinocystis lobata</i>
keserű csucsor	<i>Solanum dulcamara</i>
aranka fajok	<i>Cuscuta</i> spp.
nyugati ostorfa	<i>Celtis occidentalis</i>
arany ribiszke	<i>Ribes aureum</i>
adventív szőlőfajok	<i>Vitis</i> -hibridek
vad szőlőfajok	<i>Parthenocissus</i> spp.
olasz szerbtővis	<i>Xanthium strumarium</i> subsp. <i>italicum</i>
japán komló	<i>Humulus japonicus</i>
átoktüske	<i>Cenchrus incertus</i>
moszatpáfrányfajok	<i>Azolla mexicana</i> , <i>Azolla filiculoides</i>
fehér eperfa	<i>Morus alba</i>
észak-amerikai őszirózsák	<i>Aster novibelgii</i>
kaliforniai tündérhínár	<i>Cambomba caroliniana</i>

